Mappe influenza aviaria
a bassa patogenicità in Italia

Situazione al 31 Ottobre 2012

1. Mappa Italia
2. Mappa Regione Campania
3. Mappa Regione Emilia Romagna
4. Mappa Regione Calabria
5. Mappa Regione Lombardia
6. Mappa Regione Toscana
7. Mappa Regione Veneto
8. Mappa Regione Lazio

1. Mappa Italia

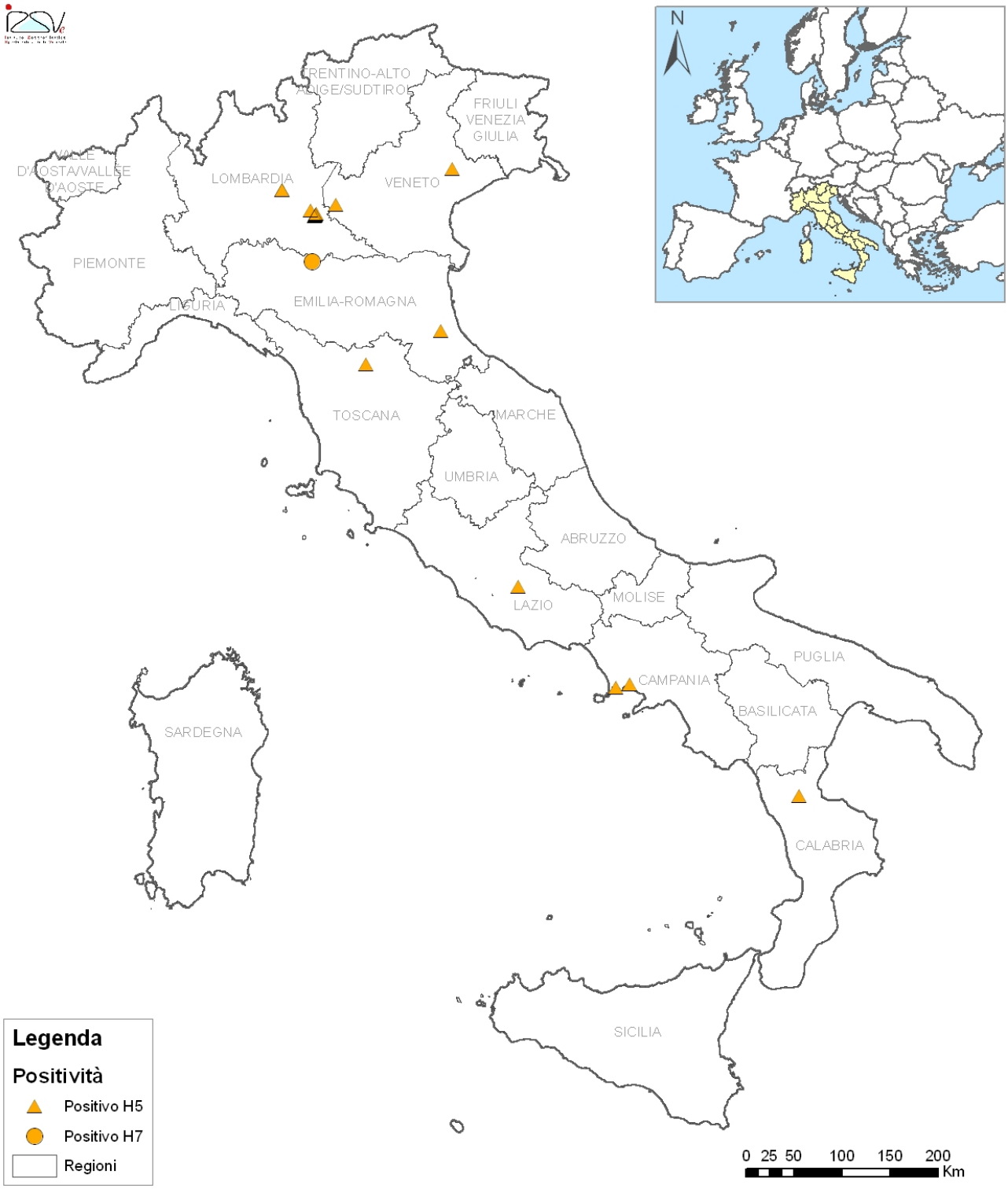

2. Mappa Regione Campania

Legenda

Positività

- Positivo H5 - Primario
- Positivo H7 - Primario
- Province
- Regione

Scala

0 5 10 20 30 Km

3. Mappa Regione Emilia Romagna

4. Mappa Regione Calabria

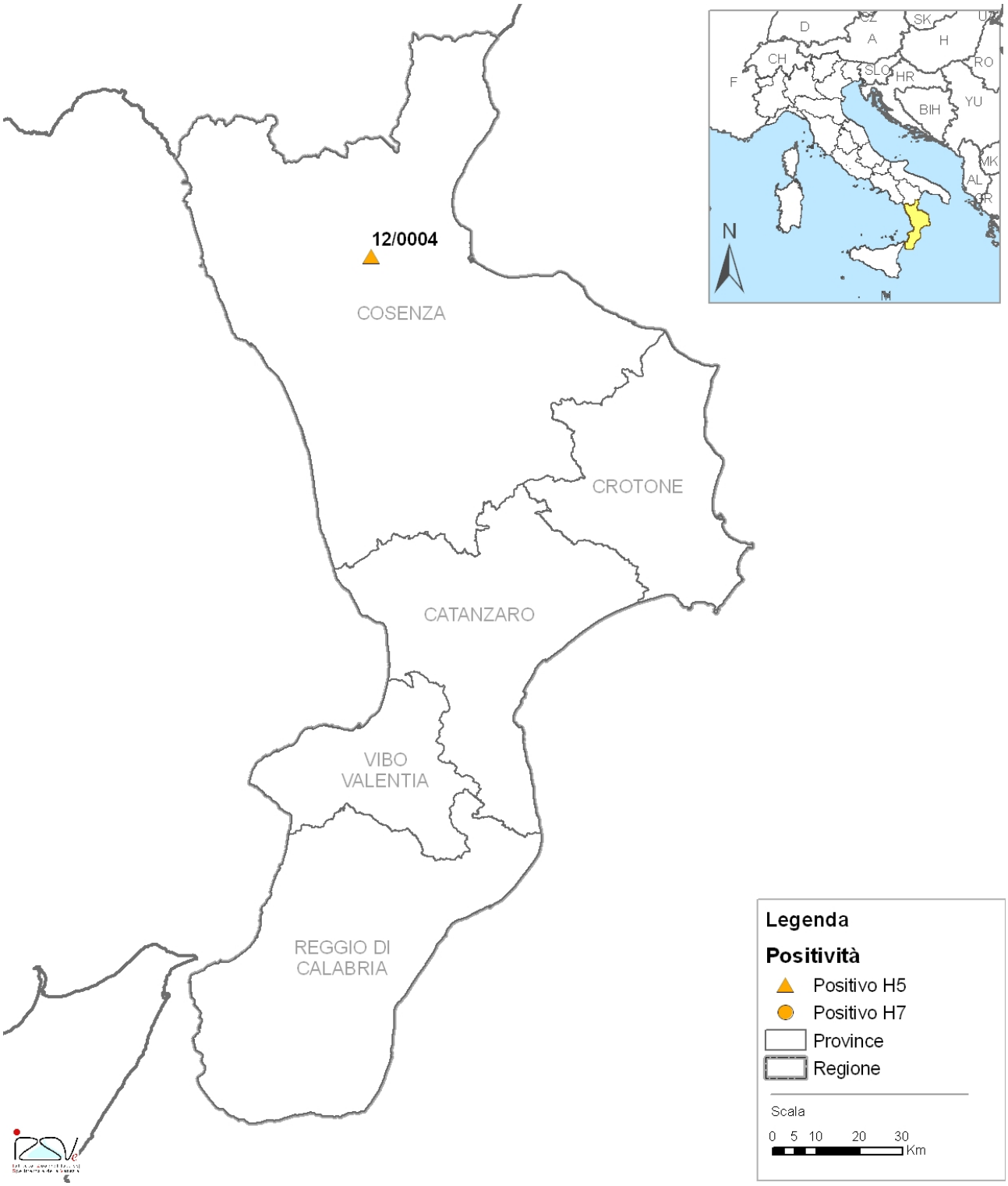

5. Mappa Regione Lombardia

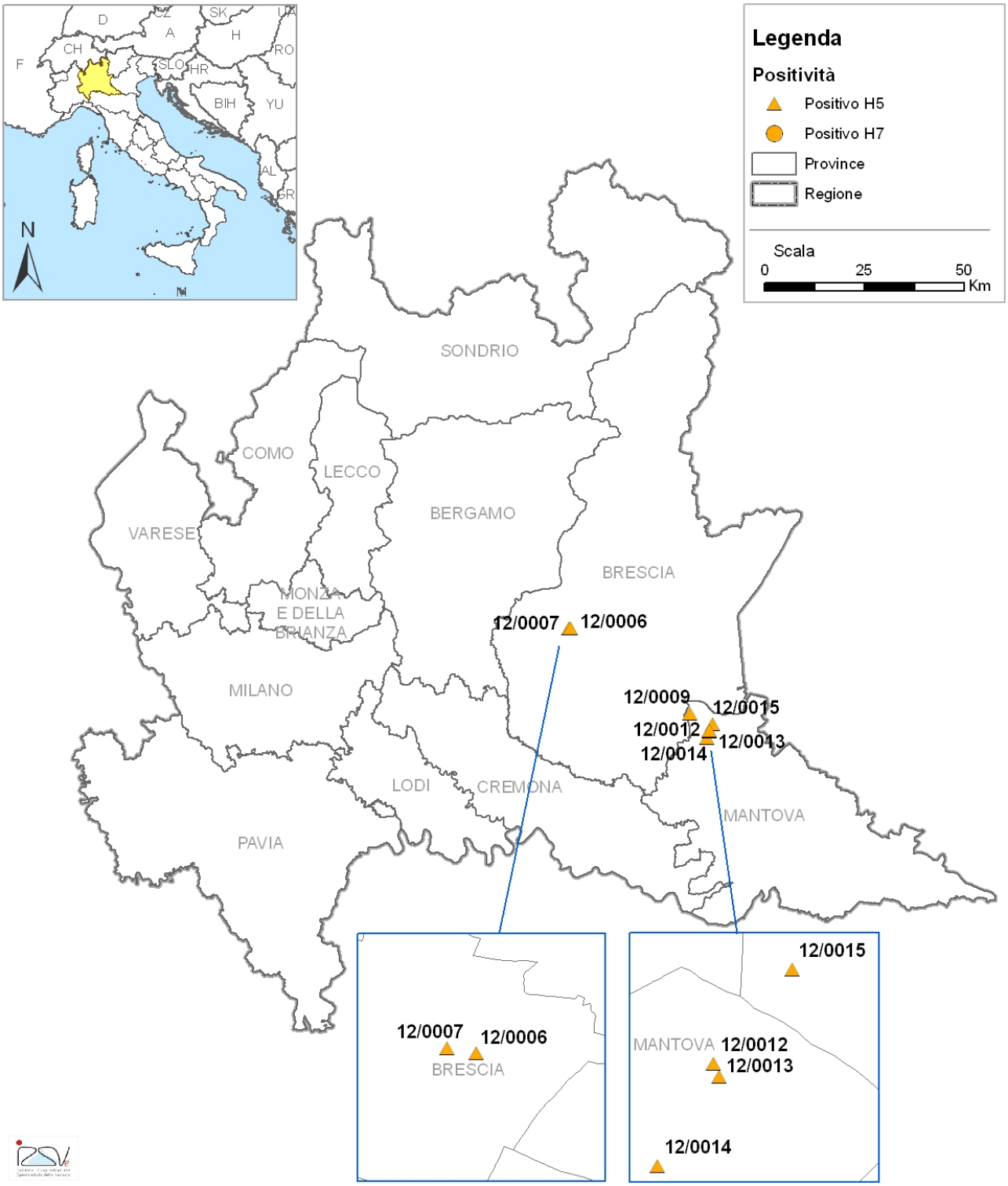

6. Mappa Regione Toscana

7. Mappa Regione Veneto

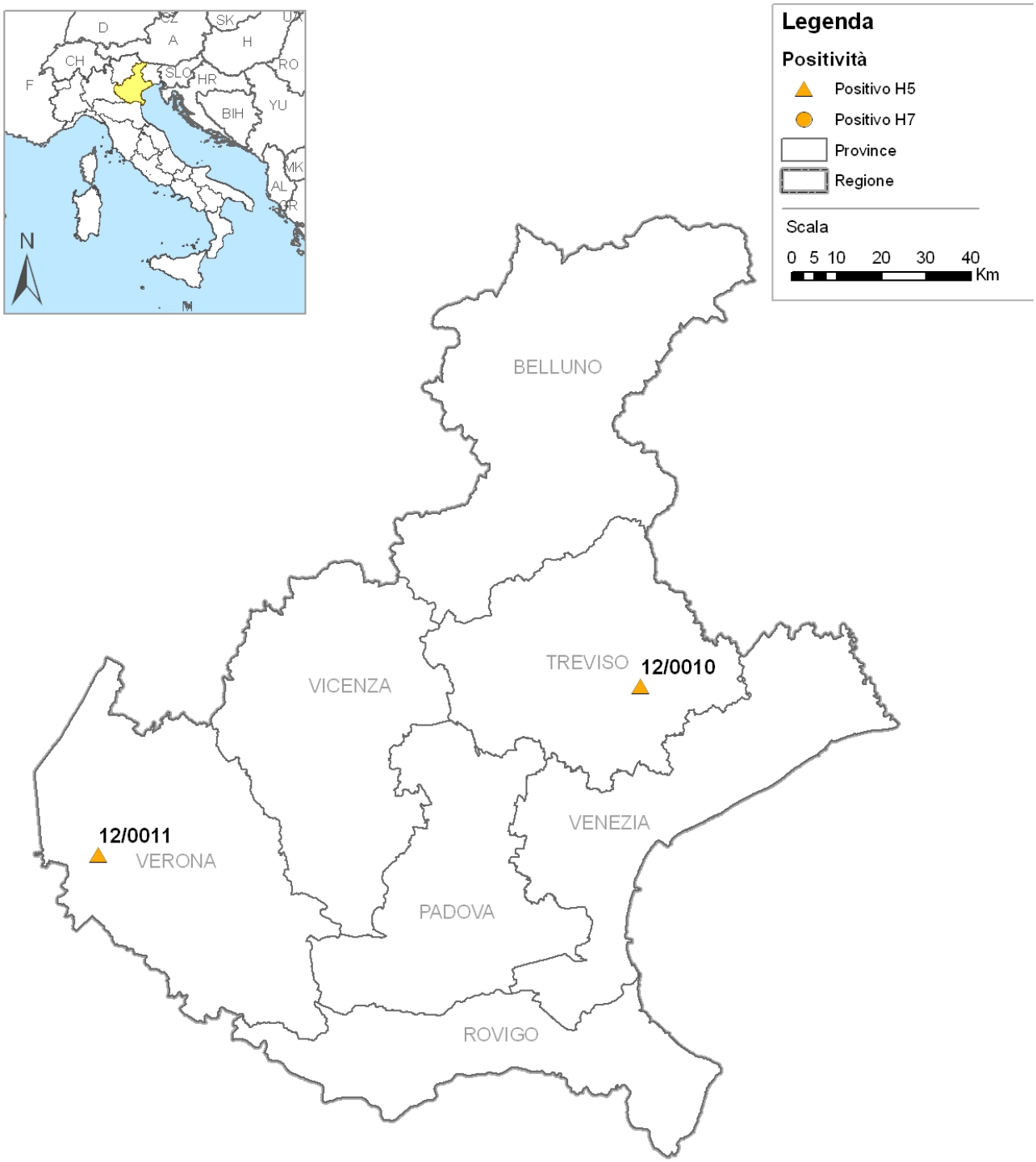

8. Mappa Regione Lazio