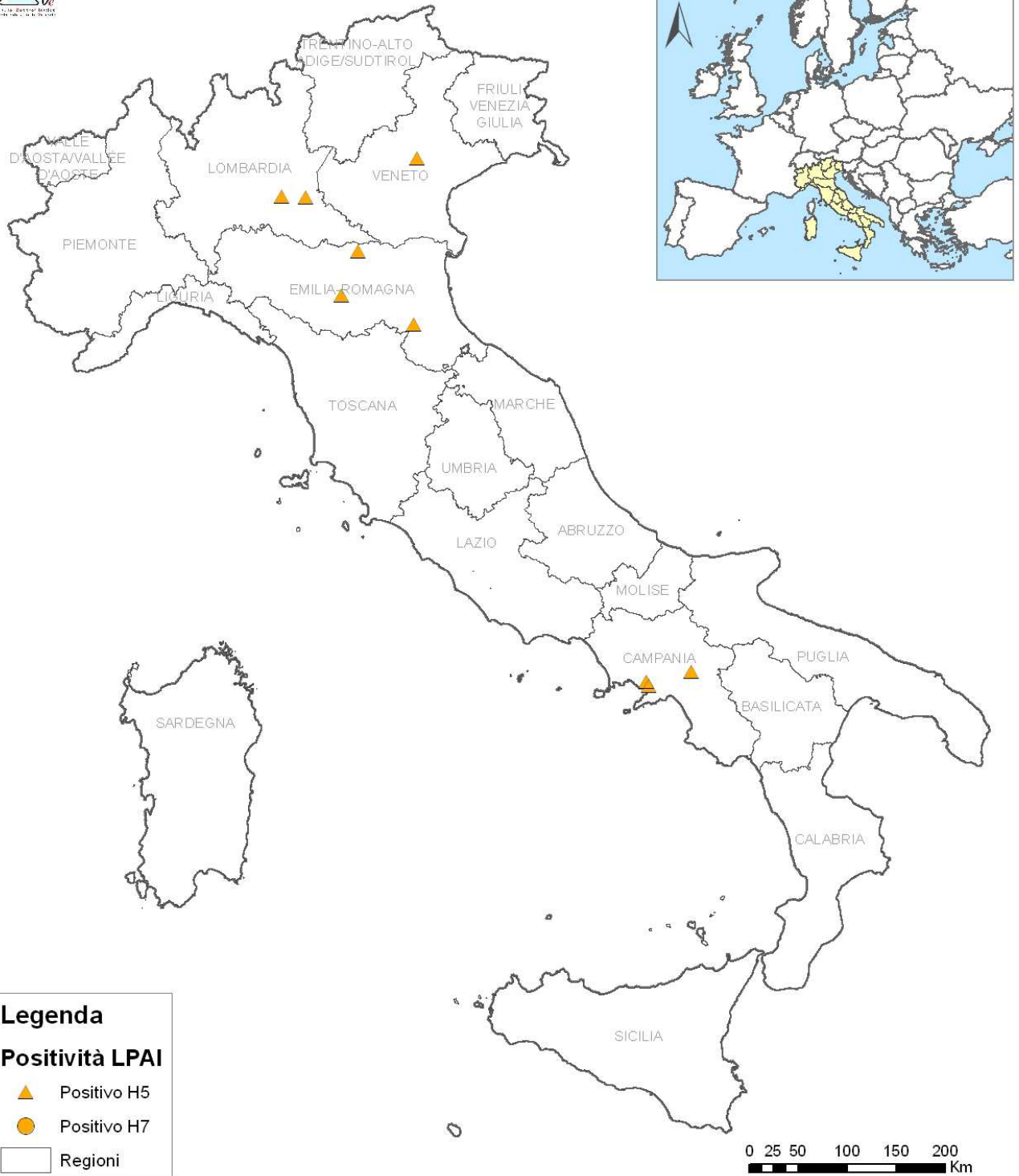


Mappe influenza aviaria a bassa patogenicità in Italia

Situazione al 08 gennaio 2014

1. Mappa Italia
2. Mappa Regione Emilia Romagna
3. Mappa Regione Lombardia
4. Mappa Regione Campania
5. Mappa Regione Veneto

1. Mappa Italia



2. Mappa Regione Emilia Romagna

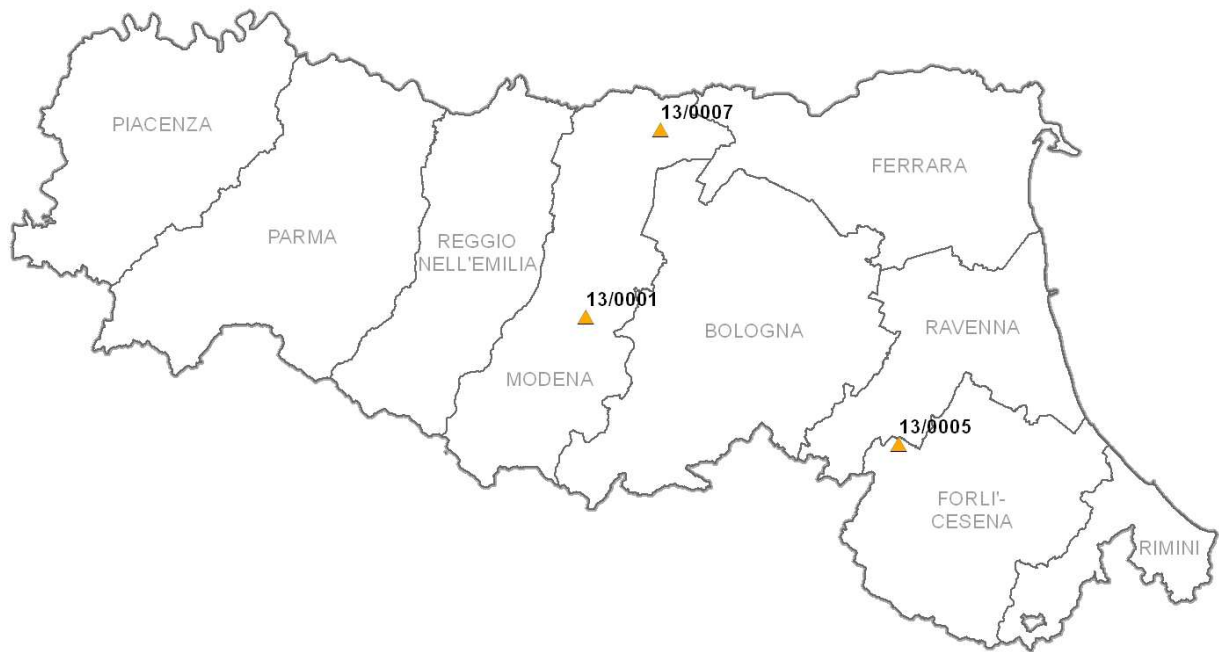


Legenda

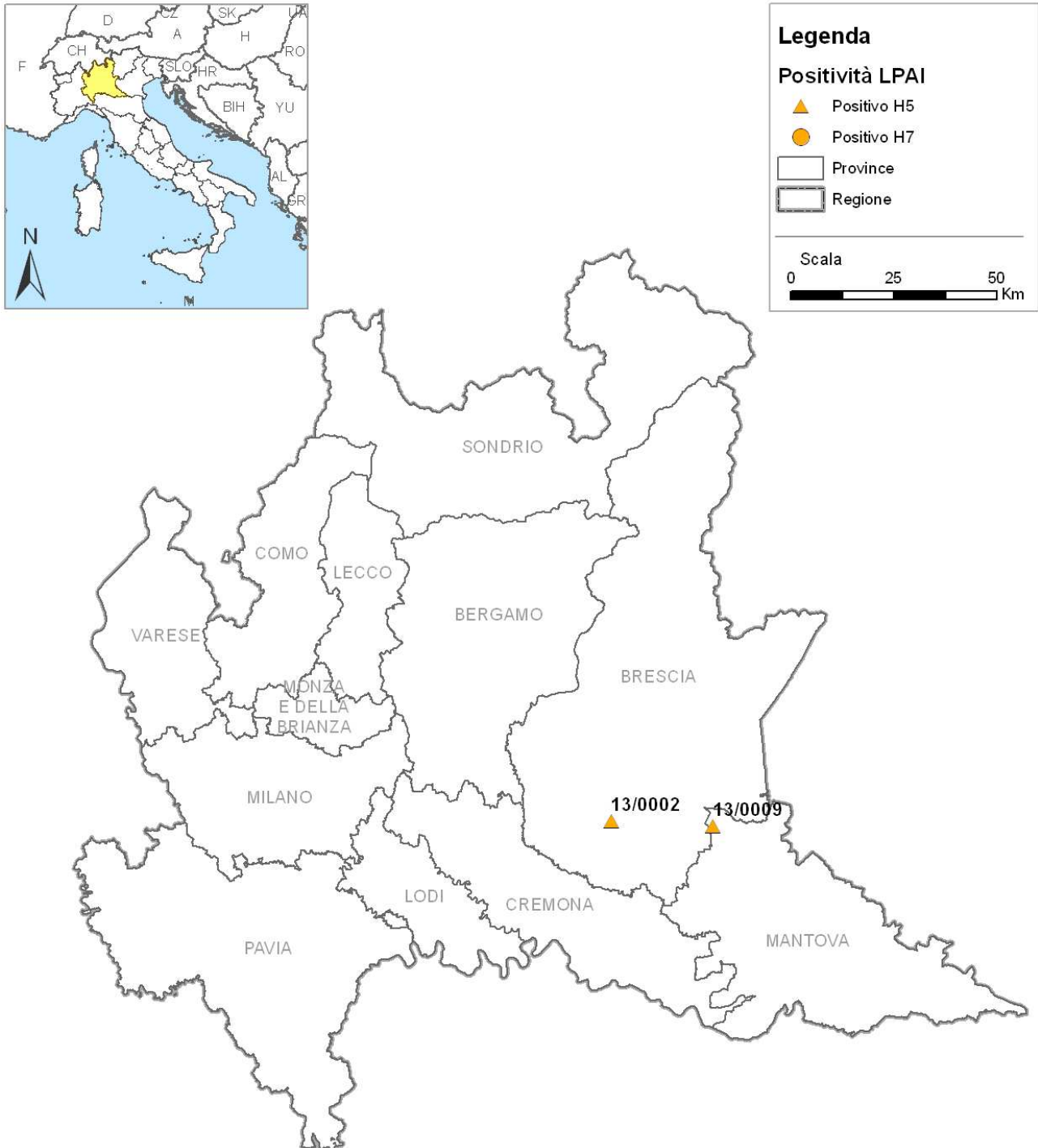
Positività LPAI

- ▲ Positivo H5
- Positivo H7
- Province
- ▭ Regione

Scala
0 5 10 20 30 Km



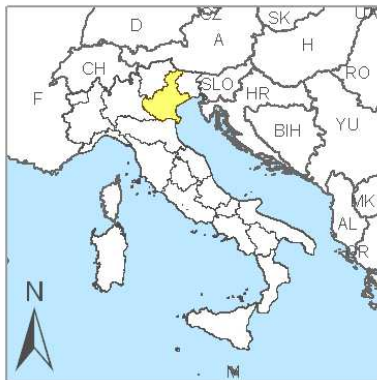
3. Mappa Regione Lombardia



4. Mappa Regione Campania



5. Mappa Regione Veneto



Legenda

Positività LPAI

- ▲ Positivo H5
- Positivo H7
- Province
- ▭ Regione

Scala

0 5 10 20 30 40 Km

