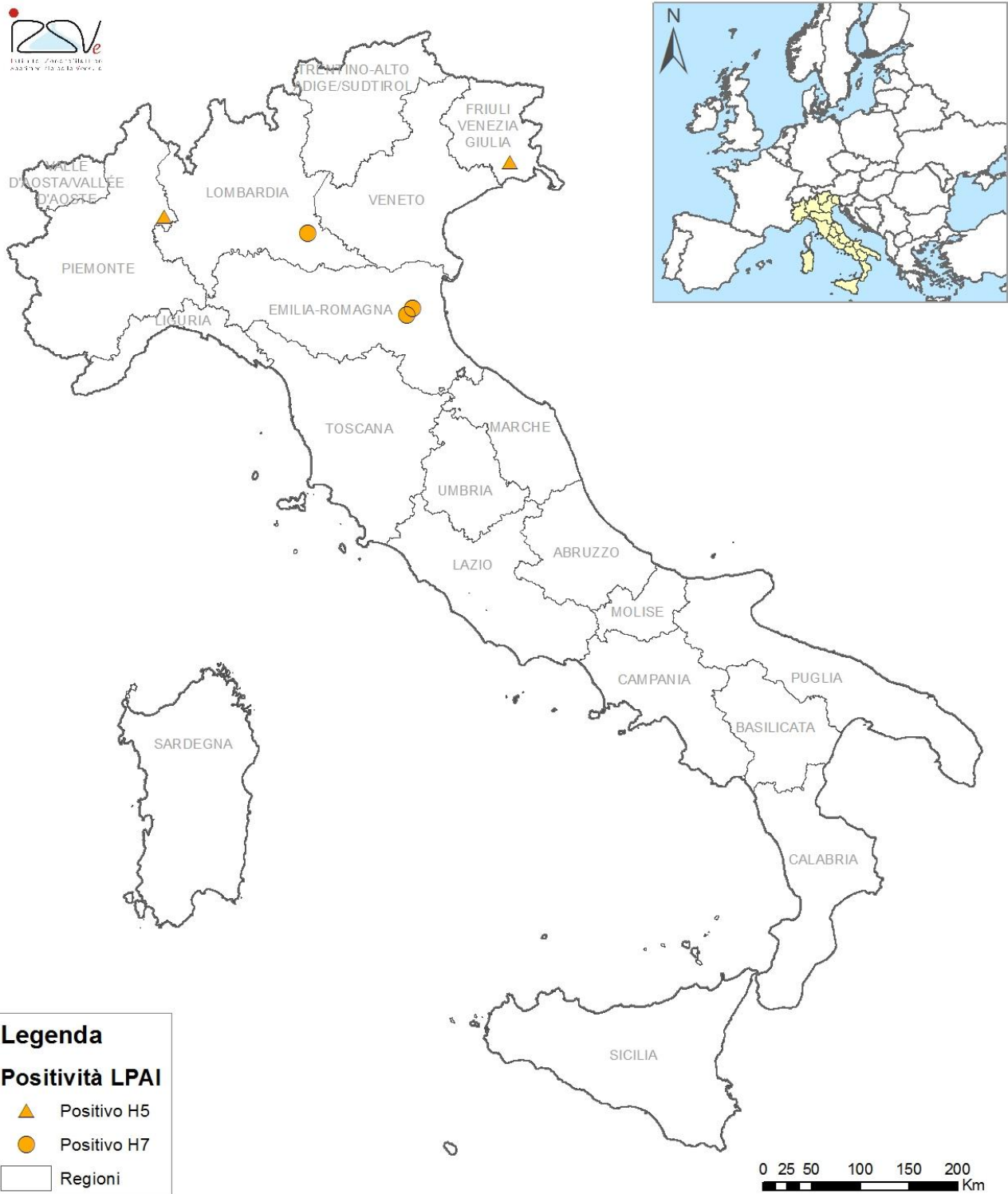


Mappe influenza aviaria a bassa patogenicità in Italia

Situazione al 16 settembre 2014

1. Mappa Italia
2. Mappa Friuli Venezia Giulia
3. Mappa Lombardia
4. Mappa Emilia Romagna
5. Mappa Piemonte

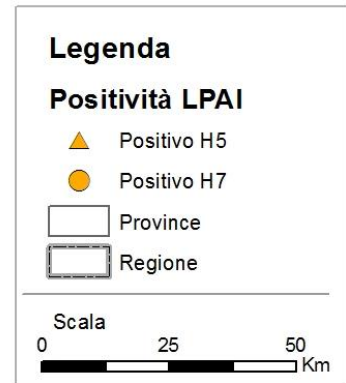
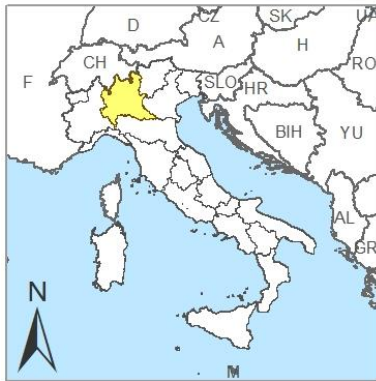
1. Mappa Italia



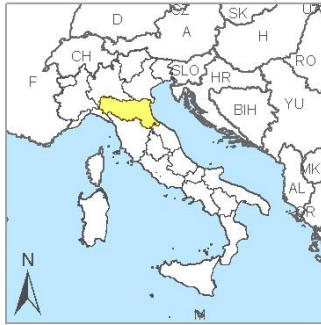
2. Mappa Regione Friuli Venezia Giulia



3. Mappa Regione Lombardia



4. Mappa Regione Emilia Romagna



5. Mappa Regione Piemonte

